

The background is a red-tinted map of Rovaniemi, Finland, showing roads, buildings, and natural features. A white rectangular box is centered on the map, containing the Rovaniemi logo and text.

 *nature*
Rovaniemi

THE OFFICIAL HOMETOWN
OF SANTA CLAUS®

KARTTAESITE



— Luontopolku

▼ Reitin lähtöpaikka

P Parkkipaikka

i Lintutorni

Koivusaaren luontopolku



Koivusaaren luontopolku sijaitsee Ounasjoen suistosaarella, 2,3 km Rovaniemen keskustasta pohjoiseen. Pitkoston ja helppokulkuisen polun pituus on 2,5 km. Opasteet kertovat saaren historiasta, kasvustosta sekä eläimistöstä. Saaren eteläpäässä on kelluva lintutorni. Polun varrella on levähdyspenkkejä retkeilijöille.

Keväisin tulvavesien alle jäävät suistosaaret muodostavat merkittävän perinnemaisemakokonaisuuden ja ovat arvokkaita kasvito- ja eläinalueita. Saarien rannat tarjoavat suojaa pesiville ja muuttomat-

kalla oleville linnuille. Saarissa onkin tavattu 135 lintulajia, joista 90–100 lajia on pesinyt alueella tai tavattu pesimäaikana. Useat lajeista ovat harvinaisia tai uhanalaisia. Suistosaarilla kasvaa myös useita harvinaisia kasvilajeja. Tulvahekät rannat ja suistosaaret ovat hedelmällisiä luonnonniittyjä ja Koivusaarta käytettiin laitumena aina 1960-luvulle asti. Nykyisin saarella laiduntaa kesäisin lampaista.

i Mobiiliopastusta syksystä 2018 alkaen

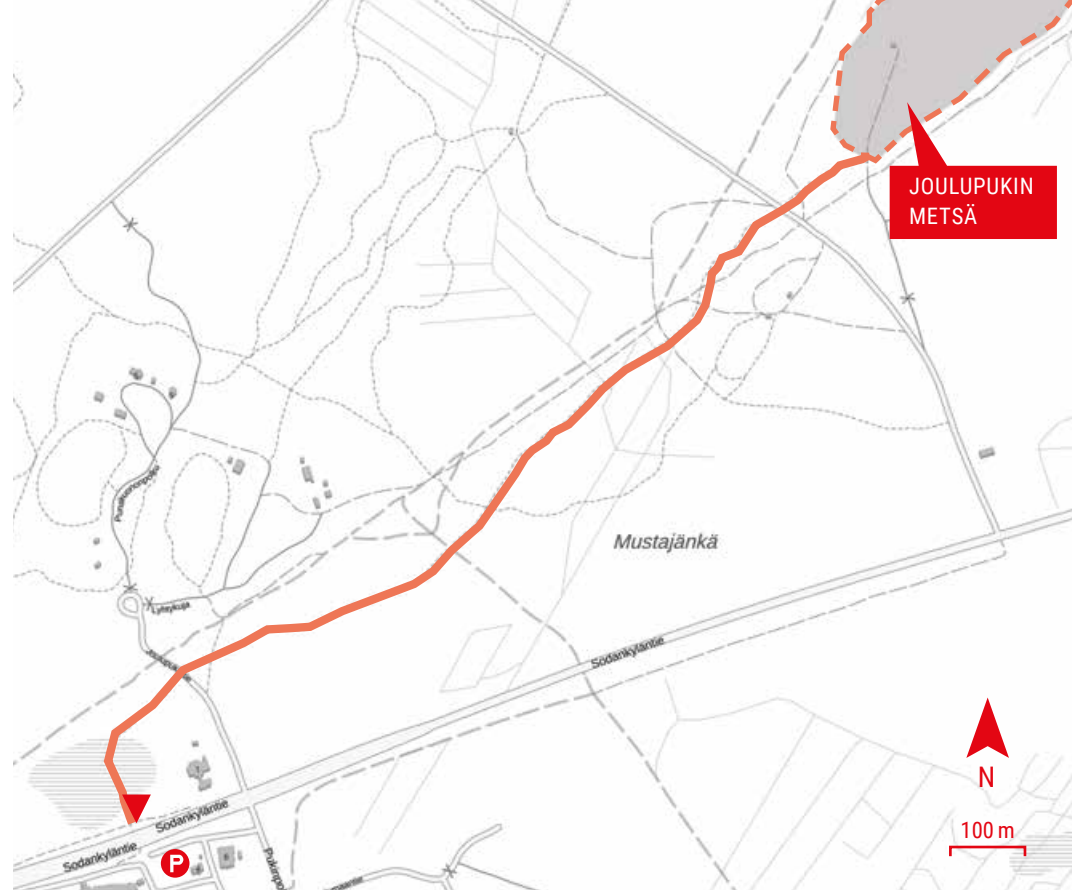
i Reitillä luonto-opasteita

Joulupukin metsän luontopolku





Joulupukin metsän luontopolku sijaitsee Napapiirillä, 7,8 km Rovaniemen keskustasta koilliseen. Polku alkaa Joulupukin Pajakylän luoteislaidalta, ja sen yhdensuuntainen pituus on noin 1,5 km. Polun varrella on aapasuota, rämettä, korpea ja kuivahkoja kangasmaita. Polku on helppokulkuinen ja sorastettu tai pitkostettu. Opastetauluisa kerrotaan alueen luonnosta. Polku päättyy Joulupukin metsän portille.

Joulupukin metsässä voi vierailla vapaasti ja sen keskellä nurmikummun päällä on katettu levähdyspaikka. Matkailijat ja paikalliset ovat istuttaneet Joulupukin metsään tuhansia nimikkokuusia. Polun lähtöpaikalta, Napapiirin Pajakylästä löytyy kattava palvelutarjonta matkailijoille.



 Mobiiliopastusta syksystä 2018 alkaen

 Reitillä luonto-opasteita

 Luontopolku

 Reitin lähtöpaikka

 Parkkipaikka



1.



3.



2.




1.



2.



4.



4.



3.

1. Koivusaaren luontopolku

2. Joulupukin metsän luontopolku

3. Puistolampi

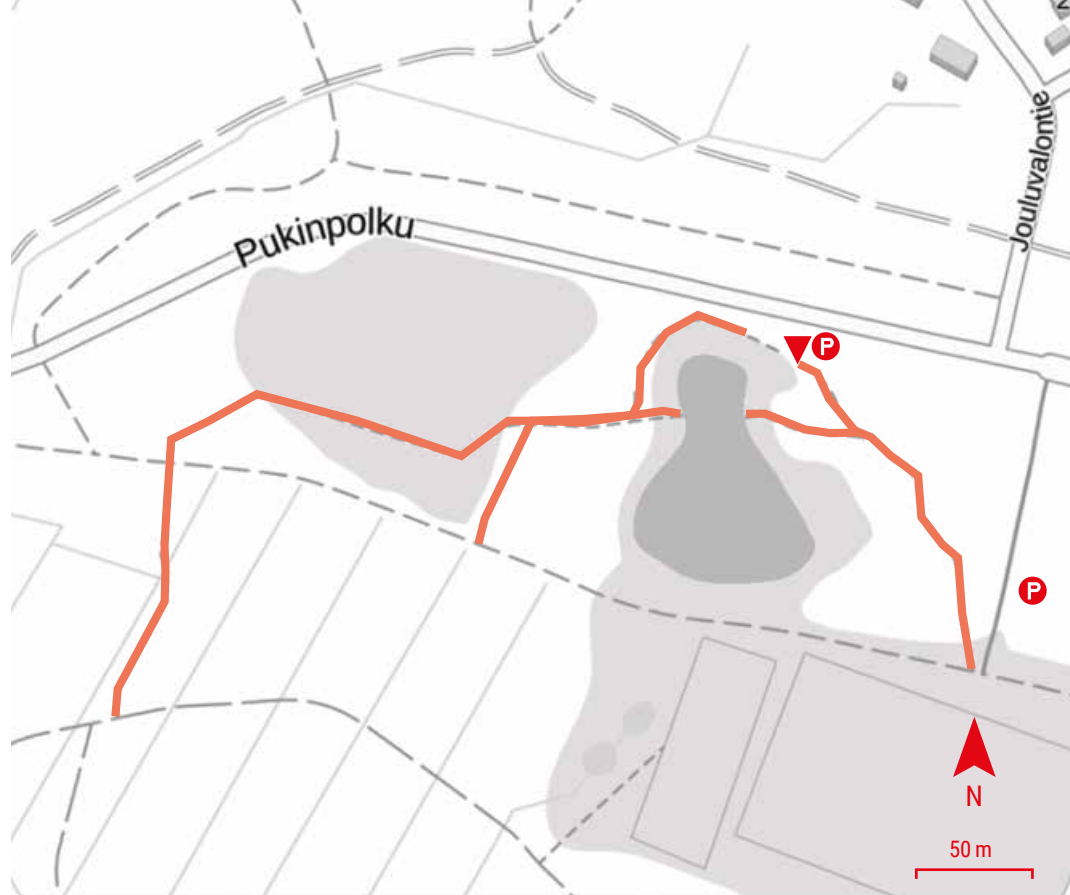
4. Kõnkäänsaari & Kielosaari

Puistolammen esteetön reitti



Puistolammen esteetön reitti sijaitsee 6,8 km Rovaniemen keskustasta koilliseen. Napapiirin Pajakylästä etelään Pukinpolkua pitkin lähtöpaikalle matkaa kertyy 1,9 km. Reitin lähtöpaikka on Pukinpolun varressa oleva Puistolammen parkkipaikka. Reitin käyttöaika on sulan maan aikaan, ja sen yhdensuuntainen pituus on noin 700 metriä. Lähtöpaikalta lähtee janareitit itään ja länteen. Läntinen haara menee kauniin luonnonkukkia kasvavan kummun yli jatkuen rämemaastoon.

Puistolammessa on hyvät uintimahdollisuudet, ja lammen ympärillä on hiekkaranta. Lammen vieressä on leikkipuisto, penkejä ja pukukopit. Reitti kiertää kaunista puistolampea hiekkarantoineen, ja se on kesäisin varsinkin lapsiperheiden suosima vapaa-ajanviettopaikka. Lammen ympärillä on monipuoliset kukka- ja pensasistutukset ja vieressä on leikkipuisto.



Reitti on esteetön

— Luontopolku

▼ Reitin lähtöpaikka

Ⓟ Parkkipaikka



- Luontopolku
- ▼ Reitin lähtöpaikka
- ▶ Laavupaikka
- 🔥 Tulipaikka
- P Parkkipaikka

Könkäänsaaren esteetön luontopolku & Kielosaaren kasvi- ja sienipolku



Könkäänsaaren ja Kielosaaren reitit sijaitsevat noin 25 km Rovaniemen keskustasta pohjoiseen. Könkäänsaaren esteetön luontopolku alkaa Vaattunkikönkään pysäköintialueelta ja soveltuu hyvin perheille ja liikuntaesteisille. Reitti ylittää komeasti pauhaavan Vaattunkikönkään riippusiltaa pitkin ja kiertää kasvi- ja eläinlajeistaan rikkaan Könkäänsaaren. Reitin pituus on noin 1,5 km ja sen varrella on opastauluja, jotka kertovat tarinoita jokisuiston luonnosta. Reitin varrella on levikkeitä ja penkkejä levähdyspaikkoina, ja Könkäänsaaren kaakkoispäässä on laavupaikka, jonka läheisyydessä on myös laituri ja WC. Laavujen ympäristö on esteetön. Luontopolku on luokiteltu helpoksi reitiksi ja vaativaksi pyörä-

tuolireitiksi, jossa pyörätuolilla liikkuva tarvitsee avustajan tai sähköpyörätuolin. Reitti soveltuu talvella lumikenkäilyyn.

Kielosaaren kasvi- ja sienipolku sijaitsee Könkäänsaaren vieressä. Matkaa polun lähtöpisteeseen on Vaattunkikönkään pysäköintialueelta noin 0,7 km Könkäänsaaren esteetöntä luontopolkua pitkin yli Kielosaaren polkusillan. Kielosaaren 400 metriä pitkä kasvi- ja sienipolku esittelee saarten rehevää kasvillisuutta ja rikasta sienilajistoa. Polku on kauttaaltaan pitkostettu rengasreitti, jolta voi palata Könkäänsaareen tai jatkaa eteenpäin Könkäiden polkuu.

- 🌿 Reitillä luonto-opasteita
- 📱 Mobiilipastusta syysstä 2018 alkaen
- ♿ Reitti on esteetön



Esitteen reitit ovat LuontoRovaniemi-hankkeessa mukana olevia helppokulkuisia luontokohteita. Tutustu esitteen luontopolkuihin hankkeen verkkosivuilla ja lataa *Rovaniemi Nature* -sovellus, jonka avulla saat tietoa reitistä ja sen luonnosta mobiililaitteeseesi. Rovaniemi Nature -sovellus otetaan käyttöön syksyn 2018 aikana.

luonto.rovaniemi.fi